

**СХЕМА РАСПОЛОЖЕНИЯ ЗЕМЕЛЬНОГО УЧАСТКА
НА КАДАСТРОВЫХ ПЛАНАХ ТЕРРИТОРИИ**

Кадастровый квартал: 50:41:0020508

Адрес (местоположение) объекта: Российская Федерация, Московская область, г.о. Лобня, г. Лобня, ул. Циолковского

Утверждена

(наименование документа об утверждении, включая наименования органов

местного самоуправления, принявших решение об утверждении схемы)

от _____ № _____




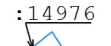


Геоданные

Имя точки	X, м	Y, м	S, м
:ЗУ1			
н1	497 280,12	2 187 279,21	26,30
н2	497 306,08	2 187 274,98	27,05
н3	497 311,55	2 187 301,47	26,30
н4	497 285,59	2 187 305,70	27,05
н1	497 280,12	2 187 279,21	27,05



Масштаб 1:500

Условные обозначения:

-  - граница объекта землеустройства (публичный сервитут)
-  1 - характерная точка границы объекта землеустройства (публичный сервитут)
-  - граница земельного участка по сведениям ЕГРН
-  :14976 - граница и кадастровый номер объекта капитального строительства
-  50:10:0020301 - границы и номер кадастрового квартала
-  - Граница ОКС сведения о котором содержатся в ГКН

Участок	ЭКСПЛИКАЦИЯ: Обозначение	Площадь(м.кв.)
Образуемый земельный участок (публичный сервитут)	:ЗУ1	711